

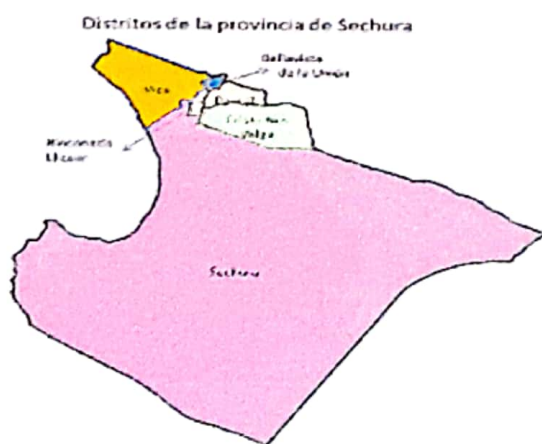
## DIAGNOSTICO DE BRECHAS DE INFRAESTRUCTURA O ACCESO A SERVICIOS DEL DISTRITO DE VICE-SECHURA PIURA

### CARACTERIZACION DEL TERRITORIO

#### A) UBICACIÓN DEMOGRAFICA

El distrito de Vice es uno de los seis distritos de la Provincia de Sechura, ubicada en la Costa de la región costa de la Región Piura, fue creado por Ley N° 4131 del 15 de Junio del 1920 con su capital la villa de Vice, geográficamente la capital del distrito se encuentra ubicada en el extremo sur del departamento de Piura a una distancia de 35 km de la ciudad de Piura. Su altitud es de 15 m.s.n.m sus coordenadas geográficas según el Instituto Geofísico Nacional del Perú son 05°25'07" de latitud oeste del meridiano de Greenwich.

El Distrito de Vice posee 324.60 km<sup>2</sup> de superficie que viene a ser el 5.10% del territorio de la Provincia de Sechura (5710.85 km<sup>2</sup>) en el que viven 20.41% de la población, limita por el norte con CP 19 de Octubre y el Distrito de la Unión hasta la zona del punta Perico del distrito de Paíta, por el Sur con Sechura, Rinconada y el Océano Pacífico, por el este con La Unión y Rinconada y por el oeste con el Océano Pacífico, geopolíticamente cuenta con los siguientes caseríos, centro poblados y AAHH : Chalaco, Sanchez, Santa Rosa de Satuyo, la Tortuga, C.P Becara-Letira, AAHH San Jose, Las Mercedes, Virgen del Carmen, Luis Barahona, La Primavera, Nuevo San Martin, San Pedro de Becara , Señor Cautivo,



#### B) POBLACION

El distrito de Vice, según el Censo Nacional 2017: XI de Población y VI de Vivienda, dispone de una población de 16,290 habitantes, asentada en 3,521 viviendas, sin embargo, conforme se puede observar de la proyección proyectada según INEI al 2020 se tiene 17, 732 habitantes. En la que la distribución espacial de la población, se caracteriza por su relativa concentración en los extremos norte y sur de la jurisdicción del distrito. El distrito presenta una estructura demográfica por sexo, en la que el 49% corresponde

al sexo masculino y el 51% al sexo femenino, estos indicadores expresan una mayor proporción relativa de mujeres respecto a los varones, situación explicable por el proceso de migración en curso especialmente de jóvenes

La **Tasa de Crecimiento Poblacional** del distrito de Vice, en promedio es de aproximadamente 1.6%, lo cual en la práctica refleja un proceso de decrecimiento poblacional, si comparamos con la Tasa Intercensal 1981-1993 que fue de 1.2%.

## **PRINCIPALES ACTIVIDADES ECONOMICAS Y POTENCIALIDADES DEL DISTRITO**

Según el Censo de Población del Año 2017, la Población Económicamente Activa (PEA), está compuesta por la población comprendida entre el los 15 y 65 Años de Edad, cifra que representa aproximadamente el 27.5% de la población total del distrito. La PEA por actividad económica acusa el comportamiento siguiente: La actividad predominante en Vice es la producción pesquera industrial y artesanal que ocupa el 65% de la PEA, le sigue en orden de importancia la actividad agropecuaria con el 25% de la PEA y el 10 restante de la PEA, se concentra en el Comercio y Servicios.

## **CARACTERÍSTICAS DE LOS RECURSOS NATURALES**

### **FISIOGRAFÍA**

El distrito presenta cierta uniformidad fisiográfica por la predominancia de las zonas de llanura con aproximadamente el 75% de la superficie del distrito, lo cual es concordante con las características geomorfológicas y topográficas que presenta, en tanto que el 25% restante presenta un relieve relativamente empinado y pequeñas colinas. No obstante, este performance fisiográfico, ciertas zonas del distrito están expuestas a riesgos o amenazas de inundación y erosión de suelos por las precipitaciones pluviales que asociadas al Fenómeno El Niño magnifican sus impactos, esto se registran entre los meses de enero y marzo.



## **EROSIÓN DE LOS SUELOS**

Los suelos de gran parte del territorio de Vice, prácticamente no están expuestos a procesos de erosión de magnitud, por la topografía existente y porque el suelo es manejado bajo sistemas de riego regulado. Sin embargo, las zonas bajas o zonas vulnerables, generalmente exteriorizan factores de riesgo de inundación ante situaciones pluviales intensas.

## **RECURSO HIDRICO**

El agua es uno de los principales recursos para el desarrollo de las actividades económicas y para el consumo humano, proveniente del Sistema de Riego del Proyecto Especial Chira Piura y del Acuífero Subterráneo de algunos Caseríos colindantes al distrito, como es el caso del distrito de Bellavista y el Caserío de San Clemente, que proveen del agua para el consumo humano de la población del distrito de Vice, con excepción de la Caleta La Tortuga, que aún carece del servicio de agua potable. No obstante, esta situación, en el ámbito del distrito de Vice, existe un potencial de Acuífero Subterráneo aún no explotado, que podría ser la dispensa en materia de agua para el consumo humano.

## **BOSQUE**


En el distrito, la mayoría de su territorio predominan el Bosque Espinoso Tropical, Bosques Seco Premontano Tropical y Bosque Húmedo (Manglares).

La diversidad de especies forestales constituye un importante recurso renovable del distrito, sin embargo, la tala indiscriminada realizada por los pobladores del distrito, están generando un fuerte proceso de desertificación de los suelos y consecuentemente el deterioro del medio ambiente. Ante el manejo irracional del bosque, se requiere implementar proyectos de reforestación y programas de sensibilización sobre la importancia para el desarrollo humano y la sostenibilidad de la biodiversidad y el ecosistema.

## **CONSERVACION Y APROVECHAMIENTO**

En el aspecto de la conservación y preservación de los recursos naturales existe un manejo irracional lo cual atenta el cumplimiento de las políticas de protección del medio ambiente, afectándose el equilibrio ecológico y poniendo en riesgo la existencia de las potencialidades naturales existentes en el distrito.

Actualmente, el suelo es aprovechado para el desarrollo de la agricultura y en menor escala para la ganadería. La mayor proporción del territorio que tiene sistema de riego regulado es aprovechada especialmente para el cultivo de arroz, algodón y maíz, entre otros. Por su parte existe también empresas que están explotando irracionalmente la Minería No Metálica y los Hidrocarburos (Gas – Petróleo), lo cual pone en riesgo el equilibrio del medio ambiente. La explotación de hidrocarburos en





el Santuario de los Manglares de San Pedro, de no implementarse los estudios de impacto ambiental, se estaría afectando el equilibrio de este ecosistema y la biodiversidad existente.

## RED DE INTEGRACIÓN VIAL

La principal vía que comunica al territorio de Vice, es la Carretera Asfaltada que integra Vice con la ciudad Sechura y la ciudad de Piura, la misma que está en buen estado de transitabilidad. Igualmente, los Caseríos del interior del distrito están intercomunicados por Trochas Carrozables y Caminos Rurales. La Trocha Carrozable que integra a la Caleta La Tortuga, presenta problemas de transitabilidad por el elevado costo que demanda su mantenimiento.

## CARACTERIZACION DE LA REALIDAD DISTRITAL

El distrito de Vice, presenta hechos y acontecimientos importantes que caracterizan su desarrollo y localidad de vida de la población:

- La actividad predominante en el distrito, es la producción pesquera industrial y artesanal, que insume el 65% de la PEA.
- El desarrollo de la agricultura y ganadería esta sustentada por el Sistema de Riego Regulado del Proyecto Especial Chira Piura e insume el 25% de la PEA, en tanto que el 10% restante de la PEA se localiza en los Servicios y Comercio en general
- El desarrollo de la agricultura y ganadería se realiza en forma tradicional y está destinada tanto para el autoconsumo, como para el mercado de local y regional.
- El territorio presenta un piso agroecológico y condiciones climáticas para el desarrollo diversificado y sostenible del desarrollo agrario.
- El desarrollo productivo acusa un bajo nivel tecnológico y escaso valor agregado, lo cual influye en la rentabilidad y competitividad en los mercados.
- La actividad turística presenta un potencial de desarrollo por la existencia de del circuito de playas limpias de San Pedro, San Pablo y la Tortuga.
- Vice, concentra gran potencia de recursos mineros no metálicos e hidrocarburos, que vienen siendo explotados por empresas privadas, que no genera excedentes económicos para el Gobierno Local.
- La empresa Olympic Perú INC – Sucursal del Perú, se dedica a la exploración y explotación del gas natural en la zona de la Tortuga.
- La minería no metálica está dada por la explotación de agregados para la construcción de obras de infraestructura vial y viviendas.
- Manejo inadecuado de los recursos naturales, intensifican los procesos de deforestación, cambios en los ecosistemas y desertificación de suelos.
- Débil cultura de prevención y gestión del riego ante desastres naturales y cambio climático.
- Servicios sociales de salud y educación deficientes y de baja calidad.
- Infraestructura de saneamiento básico y gestión ambiental deficientes e insuficientes.



- Migración de la población, especialmente joven en búsqueda de oportunidades para proseguir sus estudios superiores y de la población adulta por fuentes de trabajo.
- La Tasa de Desnutrición Crónica de niños menores de 05 años, es extremadamente alta en promedio 28.5%, según estudios realizados por el Centro de Salud y la Municipalidad Distrital de Vice.
- El 97% de la población del distrito se encuentra ubicada en Zonas Urbanas en tanto que el 3% se localiza en la zona rural.
- La identidad que tiene que ver con la religiosidad del pueblo y sus costumbres de ancestros

## POTENCIALIDADES DEL DISTRITO DE VICE



- Existencia de 3,500 hectáreas de tierras de buena calidad, con infraestructura moderna de riego regulado a través del Proyecto Especial Chira Piura.
- Condiciones climáticas favorables para el desarrollo diversificado y sostenible de la agricultura, pesca, acuicultura y turismo.
- Condiciones agroclimáticas favorables para la reconversión agraria y el desarrollo productivo diversificado, así como la agricultura orgánica.
- Ubicación geopolítica estratégica del distrito frente a la Cuenca del Pacífico e integración con los mercados de la región, del país y resto de mundo.
- Potencial de recursos hidrobiológicos e infraestructura pesquera y capacidad de flota para el desarrollo de la pesca artesanal e industrial.
- Potencial de recursos minero no metálicos e hidrocarburos y circuito de playas de San Pedro, San Pablo y Caleta La Tortuga.
- El desarrollo de la acuicultura asociado a los manglares de San Pedro constituye un potencial importante para el desarrollo del distrito.
- Oferta de servicios sociales de salud y educación para el desarrollo humano.
- Planeamiento concertado del desarrollo local y concertación social en los Procesos del Presupuesto Participativo por Resultados.
- Instrumentos de Gestión del Desarrollo Local: Plan de Desarrollo Concertado del Distrito, Plan de Ordenamiento Territorial y Catastro Urbano Actualizado, que orientan las políticas del desarrollo local.
- Santuario Regional del Manglar de San Pedro, caracterizado por su variada biodiversidad.
- Potencial relativo de recursos forestales, por la presencia de bosques seco y bosque húmedo.
- Potencial relativo de la artesanía, liderado por la asociación distrital de mujeres.
- Gobierno Local con capacidad de liderazgo y voluntad política para la construcción concertada del desarrollo integral del territorio.
- Organizaciones de Productivas y Sociales: Comisión de Regantes – Margen Derecha, Asociación Distrital de Productores Asociación Distrital de Artesanas, Asociación Distrital de Ganaderos de Vice, Comité Central Distrital de Mujeres de Vice, Asociación de Armadores Pesqueros – Base Vice, Gremios de Pescadores de Vice y la Tortuga, Sindicato de Pescadores de



Becará y Letirá.

## CARACTERIZACION DE LA REALIDAD DISTRITAL


El distrito de Vice, presenta hechos y acontecimientos importantes que caracterizan su desarrollo y localidad de vida de la población:

- La actividad predominante en el distrito, es la producción pesquera industrial y artesanal, que insume el 65% de la PEA.
- El desarrollo de la agricultura y ganadería esta sustentada por el Sistema de Riego Regulado del Proyecto Especial Chira Piura e insume el 25% de la PEA, en tanto que el 10% restante de la PEA se localiza en los Servicios y Comercio en general
- El desarrollo de la agricultura y ganadería se realiza en forma tradicional y está destinada tanto para el autoconsumo, como para el mercado de local y regional.
- El territorio presenta un piso agroecológico y condiciones climáticas para el desarrollo diversificado y sostenible del desarrollo agrario.
- El desarrollo productivo acusa un bajo nivel tecnológico y escaso valor agregado, lo cual influye en la rentabilidad y competitividad en los mercados.
- La actividad turística presenta un potencial de desarrollo por la existencia de del circuito de playas limpias de San Pedro, San Pablo y la Tortuga.
- Vice, concentra gran potencia de recursos mineros no metálicos e hidrocarburos, que vienen siendo explotados por empresas privadas, que no genera excedentes económicos para el Gobierno Local.
- La empresa Olympic Perú INC – Sucursal del Perú, se dedica a la exploración y explotación del gasnatural en la zona de la Tortuga.
- La minería no metálica está dada por la explotación de agregados para la construcción de obras de infraestructura vial y viviendas.




**RECOPILACION DE LOS INDICADORES DE BRECHAS POR  
SERVICIO PUBLICO**

SERVICIOS	INDICADOR DE BRECHA	UNIDAD DE MEDIDA	DISTRITO	
			VALOR NOMINAL	VALOR PROCENTUAL
Servicios de accesibilidad a la adquisición de productos de primera necesidad	Porcentaje de mercados de abastos por implementar.	Mercado	-	100
Servicio de provision de agua para riego	Porcentaje de sistema de riego que operan en condiciones inadecuadas.	Sistema de riego	-	20.73
Suministro de eléctrico domiciliario en zonas urbanas.	Porcentaje de viviendas en el ámbito urbano sin acceso al servicios de energía eléctrica.	Vivienda atendidas	-	6.60
Servicios de limpieza Publica	Porcentaje de población no atendida por una adecuado servicios de limpieza publica	Población	-	-111.77
Servicio alcantarillado	Porcentaje de la población urbana sin accesos a servicios de alcantarillado u otra formas de exposición sanitarias de excretas.	Personas	-	19.38
Servicio de agua potable urbano	Porcentaje de la población urbana sin accesos a servicios de agua potable mediante red publica o pileta de agua.	Personas	-	8.54
Servicios de atencion de salud básicos	Porcentajes de establecimiento de salud del primer nivel de atención con capacidad instalada inadecuada.	Establecimiento de salud	-	100
Servicios públicos de integración económica y social.	Porcentaje de m2 de espacios publicos para esparcimiento y recreación en zonas	M2	-	28.52



	urbanas	por			
Servicio de educación inicial	Porcentaje de unidades productoras con el servicio de educación inicial con capacidad instalada inadecuada		Unidad productora	-	100
Servicio de educación pimaría	Porcentaje de unidades productoras con el servicio de educación primaria con capacidad instalada inadecuada.		Unidad productora	-	100
Servicios de educación secundaria	Porcentaje de unidades productoras con el servicio de educación secundaria con capacidad instalada inadecuada.		Unidad productora	--	100
Servicios de transitabilidad vial interurbana	Porcentaje de la red vial vecinal no pavimentada con inadecuados niveles de servicios		Km	-	44.51





## ANALISIS DE LA EVOLUCION DEL CIERRE DE BRECHAS

En nuestro Distrito de Vice el porcentaje de la población rural sin accesos a servicios de alcantarillado u otra forma de exposición sanitarias de excretas de acuerdo al Cierre de brechas del MPMI se tiene que al año 2023 este indicador tendrá una reducción en 0.36 respecto al valor del año 2022 que asciende a 77.65% dando como resultado que para el año 2023 descienda a 77.29 manteniéndose para el año 2024 y 2025.

Se observa que hay un descenso en la brecha por lo que se estarían priorizando proyectos de estos servicios.

En nuestro Distrito de Vice el porcentaje de la población urbana sin accesos a servicios de alcantarillado u otra forma de exposición sanitarias de excretas de acuerdo al Cierre de brechas del MPMI se tiene que al año 2023 este indicador tendrá un aumento en 1.48 respecto al valor del año 2022 que asciende a 19.86 dando como resultado que para el año 2023 aumente a 21.34 manteniéndose para el año 2024 y 2025.

Se observa que hay un aumento en la brecha por la expansión de la población en los AAHH y formación de nuevos AAHH,

En nuestro Distrito de Vice el porcentaje de la población urbana sin accesos a servicios de agua potable mediante red pública o pileta de agua de acuerdo al Cierre de brechas del MPMI se tiene que al año 2023 este indicador tendrá un aumento en 1.68 respecto al valor del año 2022 que asciende a 9.02 dando como resultado que para el año 2023 aumente a 10.70 manteniéndose para el año 2024 y 2025.

Se observa que hay un aumento en la brecha por la expansión de la población en los AAHH y formación de nuevos AAHH,

En nuestro Distrito de Vice el porcentaje de la población rural sin accesos a servicios de agua potable mediante red pública o pileta de agua de acuerdo al Cierre de brechas del MPMI se tiene que al año 2023 este indicador tendrá una disminución en 1.1 respecto al valor del año 2022 que asciende a 30.28 dando como resultado que para el año 2023 descienda a 29.19 manteniéndose para el año 2024 y 2025.

Se observa que hay un leve descenso en la brecha por lo que se debe priorizar proyectos en este servicios en especial en los AAHH y las zonas alejadas.

En los siguientes servicios se encuentran pendientes del cierre de brechas :

Porcentaje de la superficie con perdidas ocasionadas por plagas.

Porcentaje de predios rurales que no cuentan con titulo de propiedad.

Porcentaje de productores agropecuarios sin servicios de asistencia técnica.

Porcentaje de superficie agrícola sin riego tecnificado.

Porcentaje de población no atendida con un adecuado servicios de limpieza publica


Porcentaje de bobliotecas publicas que no prestan adecuados servicios bibliotecarios.

Porcentaje de unidades productoras con el servicio de educación inicial con capacidad instalada inadecuada.

Porcentaje de unidades productoras con el servicio de educación primaria con capacidad instalada inadecuada.

Porcentaje de unidades productoras con el servicio de educación secundaria con capacidad instalada inadecuada.

Porcentaje de viviendas en el ámbito urbano sin acceso al servicio de energía eléctrica



Porcentaje de la red de caminos de herradura no intervenido.  
Porcentaje de cementerios con capacidad instalada inadecuada.

## CONTEXTUALIZACION DE LOS INDICADORES DE BRECHAS A NIVEL TERRITORIAL

### SERVICIOS DE AGUA POTABLE Y ALCANTARILLADO

En el Distrito de Vice el porcentaje de población urbana sin acceso a servicios de agua potable mediante red publica o pileta de agua asciende a un 8.54% y en lo que corresponde a los indicadores de brechas asociados al porcentaje de la población urbano sin accesos a servicios de alcantarillado u otra formas de exposición sanitaria de excertas asciende a un 19.38%.

Se indica que la mayor brecha en el servicio de agua potable urbano se encuentra en los Asentamiento Humanos por el crecimiento poblacional y la formación de nuevos AAHH como Nuevo Chalaco, Santa Rosa de Becara, Los Algarrobos los cuales están en proceso de saneamiento físico.

En lo que corresponde al servicio de alcantarillado son los AAHH los que mas carecen de este servicio como Jesus Maria de Letira, parte del AAHH la Primavera, Los Manglares, Nuevo Chalaco, para el pte año existe el siguiente

Proyecto:

CREACION DE AGUA POTABLE Y ALCANTARILLADO EN EL AAHH JESUS MARIA DE LA VILLA DE LETIRA DEL DISTRITO DE VICE II ETAPA RED ALCANTARILLADO EN LA AV MIGUEL F CERRO Y CALLE JESUS MARIA.

Es importante que se reduzca estas brechas de los servicios de agua potable y alcantarillado para reducir el 22% nivel de desnutrición crónica infantil que afecta a niños entre 0 a 36 meses de edad y el 25% de prevalencia de anemia en niños menores de 5 años de nuestro Distrito de Vice lo que trae como consecuencia los bajos niveles de rendimiento académico.

La falta de alcantarillado también conlleva a que la población sufra de enfermedades gastrointestinales, respiratorias y enfermedades crónicas ya que en la actualidad el 30 % de la población de nuestro Distrito sufre de estas enfermedades.

### SERVICIOS DE SUMINISTRO ELECTRICO DOMICILIARIO EN ZONAS URBANAS

En nuestro Distrito de Vice el porcentaje de viviendas en el ámbito urbano sin accesos al servicios de energía eléctrica es de 6.60% siendo los AAHH nuevos y apartados los que mas carecen de este servicio son AAHH la Primavera, AAHH virgen del Carmen, AAHH Prolongación Julio Rodriguez, AAHH Nuevo Chalaco, por tal motivo se encuentran proyectos por ejecutar : ELECTRIFICACION – SUB SISTEMA DE DISTRIBUCION CON RPIMARIA EN 10V EL AAHH VIRGEN





DEL CARMEN DISTRITO DE VICE-SECHURA-PIURA  
ELECTRIFICACION SUBSISTEMA DE DISTRIBUCION PRIMARIA EN 10 KV  
PARA EL AAHH SAN JOSE SECTOR LA PRIMAVERA 1-DISTRITO DE VICE-  
SECHURA-PIURA.

ELECTRIFICACION SUBSISTEMA DE DISTRIBUCION SECUNDARIA EN  
380-220V AP Y CD PARA EL AAHH SAN JOSE SECTOR LA PRIMAVERA 1-  
DISTRITO DE VICE-SECHURA-PIURA.

Es importante reducir estas brechas porque tiene incidencia directa en el aspecto  
educativo y seguridad ciudadana.

### **SERVICIOS DE EDUCACION INICIAL, PRIMARIA Y SECUNDARIA**

En nuestro distrito de Vice el porcentaje de unidades productoras con el servicio de  
educación en los niveles de inicial, primaria y secundaria es de 100% lo que  
representa que la población escolar recibe estos servicios en locales escolares  
públicos que requieren de reparación : ambientes, áreas mobiliarios, equipamientos  
entre otros que tienen que ir de acuerdo a las normas vigentes, lineamientos y  
requerimientos establecido por el sector educación.

Por los términos antes expuestos se están considerando los siguientes proyectos para  
ejecución en el año 2023:

MEJORAMIENTO DEL SERVICIOS DE EDUCACION INICIAL DEL PRONOEI  
SAGRADO CORAZON DE JESUS EN LA VILLA DE BECARA-DISTRITO DE  
VICE- SECHURA.

MEJORAMIENTO Y AMPLIACION DE LOS SERVICIOS EDUCACION  
INICIAL EN LA IE 035 VICE-SECHURA PIURA.

MEJORAMIENTO DEL SERVICIO EDUCATIVO INICIAL, PRIMARIA Y  
SECUNDARIA DE LA IE SAN JACINTO DE VICE-SECHURA -PIURA.



Esperando que la brecha disminuya para que mejore la calidad de los servicios y los  
resultados académicos y por lo consiguiente la calidad de vida.

### **SERVICIOS PUBLICOS DE INTEGRACION ECONOMICA Y SOCIAL**

En el Distrito de Vice el porcentaje de m2 de espacios publicos para esparcimiento y  
recreación en zonas urbanas por implementar es de 28.52 lo que demuestra la falta  
de lugares de esparcimiento para la población en especial en los AAHH y caserios.  
Para el año 2023 se encuentran los siguientes proyectos a ejecutar esperando la  
disminución de la brecha:

CREACION DEL SERVICIO DE RECREACION PASIVA EN EL AAHH JESUS  
MARIA DEL C.P LETIRA BECARA – VICE-SECHURA.

MEJORAMIENTO DEL SERVICIOS DE RECRACION ACTIVA EN EL AAHH  
LAS MERCEDES DISTRITO DE VICE-SECHURA -PIURA

--	--



## **SERVICIOS DE PROVISION DE AGUA PARA RIEGO**

Para nuestro distrito de Vice el porcentaje de sistema de riego que operan en condiciones inadecuadas representa un 20.73 ya que se cuenta con una infraestructura de riego limitada y deteriorada, manejo ineficiente del agua, limitada organización de productores y desinformación sobre mercados alternativos.

Se encuentran los siguientes proyectos :

MEJORAMIENTO DEL SERVICIOS DE AGUA PARA RIEGO DEL CANAL BREGANTE DEL C.P SANTA ROSA DE SATUYO DEL DISTRITO DE VICE-  
PROVINCIA DE SECHURA-PIURA

## **SERVICIOS DE ACCESIBILIDAD A LA ADQUISICION DE PRODUCTOS DE PRIMERA NECESIDAD**

En nuestro Distrito de Vice el porcentaje de mercados por implementar es de 100% ya que el mercado que abastecía el Distrito ya no funciona instalándose un mercado temporal en una plataforma deportiva que no reúne las condiciones de una infraestructura adecuada.



SER